



ประกาศสำนักงานคณะกรรมการการเลือกตั้งประจำจังหวัดพัทลุง
เรื่อง รูปแบบการแบ่งเขตเลือกตั้งสมาชิกสภาเทศบาลตำบลปรางหมู่ อำเภอเมืองพัทลุง
เพื่อรับฟังความคิดเห็นและข้อเสนอแนะจากประชาชนในเขตเลือกตั้ง

ด้วยพระราชบัญญัติการเลือกตั้งสมาชิกสภาท้องถิ่นหรือผู้บริหารท้องถิ่น พ.ศ. ๒๕๖๒ และระเบียบคณะกรรมการการเลือกตั้งว่าด้วยการเลือกตั้งสมาชิกสภาท้องถิ่นหรือผู้บริหารท้องถิ่น พ.ศ. ๒๕๖๒ และที่แก้ไขเพิ่มเติม ได้กำหนดหลักเกณฑ์และวิธีการแบ่งเขตเลือกตั้งสมาชิกสภาท้องถิ่น ให้ผู้อำนวยการการเลือกตั้งประจำจังหวัด ดำเนินการเกี่ยวกับการแบ่งเขตเลือกตั้งของแต่ละองค์กรปกครองส่วนท้องถิ่น โดยพิจารณาจากประกาศจำนวนราษฎรที่ผู้อำนวยการทะเบียนกลางประกาศในที่สุดท้ายก่อนที่จะมีการเลือกตั้ง (ณ วันที่ ๓๑ ธันวาคม พ.ศ. ๒๕๖๗) และในการแบ่งเขตเลือกตั้งให้จัดให้มีจำนวนราษฎรในแต่ละเขตเลือกตั้งใกล้เคียงกันมากที่สุดและพื้นที่ของแต่ละเขตเลือกตั้งต้องติดต่อกัน เว้นแต่ ตามสภาพพื้นที่ขององค์กรปกครองส่วนท้องถิ่นทำให้ไม่อาจแบ่งเขตเลือกตั้งให้มีพื้นที่ติดต่อกันได้ จะกำหนดให้เขตเลือกตั้งมีพื้นที่ไม่ติดต่อกันเท่าที่จำเป็นก็ได้

เพื่อให้การแบ่งเขตเลือกตั้งสมาชิกสภาเทศบาลตำบลปรางหมู่ เป็นไปด้วยความเรียบร้อย อาศัยอำนาจตามความในข้อ ๑๓ ของระเบียบคณะกรรมการการเลือกตั้งว่าด้วยการเลือกตั้งสมาชิกสภาท้องถิ่นหรือผู้บริหารท้องถิ่น พ.ศ. ๒๕๖๒ และที่แก้ไขเพิ่มเติม จึงประกาศรูปแบบการแบ่งเขตเลือกตั้งสมาชิกสภาเทศบาลตำบลปรางหมู่ จำนวน ๓ รูปแบบ เพื่อรับฟังความคิดเห็นและข้อเสนอแนะจากประชาชนในเขตเลือกตั้ง รายละเอียดตามเอกสารแนบท้ายประกาศนี้

ดังนั้น จึงขอเชิญชวนประชาชนในเขตเลือกตั้งแสดงความคิดเห็นและข้อเสนอแนะต่อรูปแบบการแบ่งเขตเลือกตั้งดังกล่าว ทั้งนี้ หากผู้ใดประสงค์จะแสดงความคิดเห็นและข้อเสนอแนะให้จัดทำความคิดเห็นและข้อเสนอแนะ ยื่นด้วยตนเองหรือทำเป็นหนังสือ ให้ผู้อำนวยการการเลือกตั้งประจำจังหวัด สำนักงานคณะกรรมการการเลือกตั้งประจำจังหวัดพัทลุง ที่อยู่ ศาลากลางจังหวัดพัทลุง ถนนรามศวร์ ตำบลคูหาสวรรค์ อำเภอเมืองพัทลุง จังหวัดพัทลุง ๙๓๐๐๐ ภายใน ๑๐ วันนับแต่ประกาศ (ระหว่างวันที่ ๒๔ มกราคม ๒๕๖๘ ถึงวันที่ ๒ กุมภาพันธ์ ๒๕๖๘) โดยสามารถดาวน์โหลดข้อมูลรูปแบบการแบ่งเขตเลือกตั้งได้ทางเว็บไซต์ของสำนักงานคณะกรรมการการเลือกตั้งประจำจังหวัดพัทลุง (<https://www.ect.go.th/Phatthalung>)

จึงประกาศให้ทราบโดยทั่วกัน

ประกาศ ณ วันที่ ๒๓ มกราคม พ.ศ. ๒๕๖๘

จรัส

(นางสาวจรัสขวัญ ชาวเรือ)

ผู้อำนวยการการเลือกตั้งประจำจังหวัดพัทลุง

เอกสารแนบท้ายประกาศสำนักงานคณะกรรมการการเลือกตั้งประจำจังหวัดพัทลุง
เรื่อง รูปแบบการแบ่งเขตเลือกตั้งสมาชิกสภาเทศบาลตำบลปรางหมู่ อำเภอเมืองพัทลุง
เพื่อรับฟังความคิดเห็นและข้อเสนอแนะจากประชาชนในเขตเลือกตั้ง

รูปแบบที่ ๑

เขตเลือกตั้ง ที่	จำนวน สมาชิก	ท้องที่ที่ประกอบเป็นเขตเลือกตั้ง	จำนวนราษฎร	หมายเหตุ
๑	๖	หมู่ที่ ๑ บ้านดอนแบก	๑๐๙	
		หมู่ที่ ๒ บ้านนางเกรียง	๕๔๑	
		หมู่ที่ ๓ บ้านแหลมยาง	๔๐๒	
		หมู่ที่ ๕ บ้านควนกรวด	๘๙๖	
		หมู่ที่ ๖ บ้านห้วยไก่อ	๕๓๗	
		หมู่ที่ ๙ บ้านใต้ช่อง	๒๗๕	
		รวม	๒,๗๖๐	
๒	๖	หมู่ที่ ๔ บ้านในล้อม	๖๙๓	
		หมู่ที่ ๗ บ้านออกเหมือง	๑,๑๗๙	
		หมู่ที่ ๘ บ้านปรางหมู่	๖๗๔	
		รวม	๒,๕๔๖	
		รวมจำนวนราษฎร	๕,๓๐๖	

รูปแบบที่ ๒

เขตเลือกตั้ง ที่	จำนวน สมาชิก	ท้องที่ที่ประกอบเป็นเขตเลือกตั้ง	จำนวนราษฎร	หมายเหตุ
๑	๖	หมู่ที่ ๑ บ้านดอนแบก	๑๐๙	
		หมู่ที่ ๒ บ้านนางเกรียง	๕๔๑	
		หมู่ที่ ๓ บ้านแหลมยาง	๔๐๒	
		หมู่ที่ ๗ บ้านออกเหมือง	๑,๑๗๙	
		หมู่ที่ ๙ บ้านใต้ช่อง	๒๗๕	
		รวม	๒,๕๐๖	
๒	๖	หมู่ที่ ๔ บ้านในล้อม	๖๙๓	
		หมู่ที่ ๕ บ้านควนกรวด	๘๙๖	
		หมู่ที่ ๖ บ้านห้วยไก่อ	๕๓๗	
		หมู่ที่ ๘ บ้านปรางหมู่	๖๗๔	
		รวม	๒,๘๐๐	
		รวมจำนวนราษฎร	๕,๓๐๖	

วิมลพร

รูปแบบที่ ๓

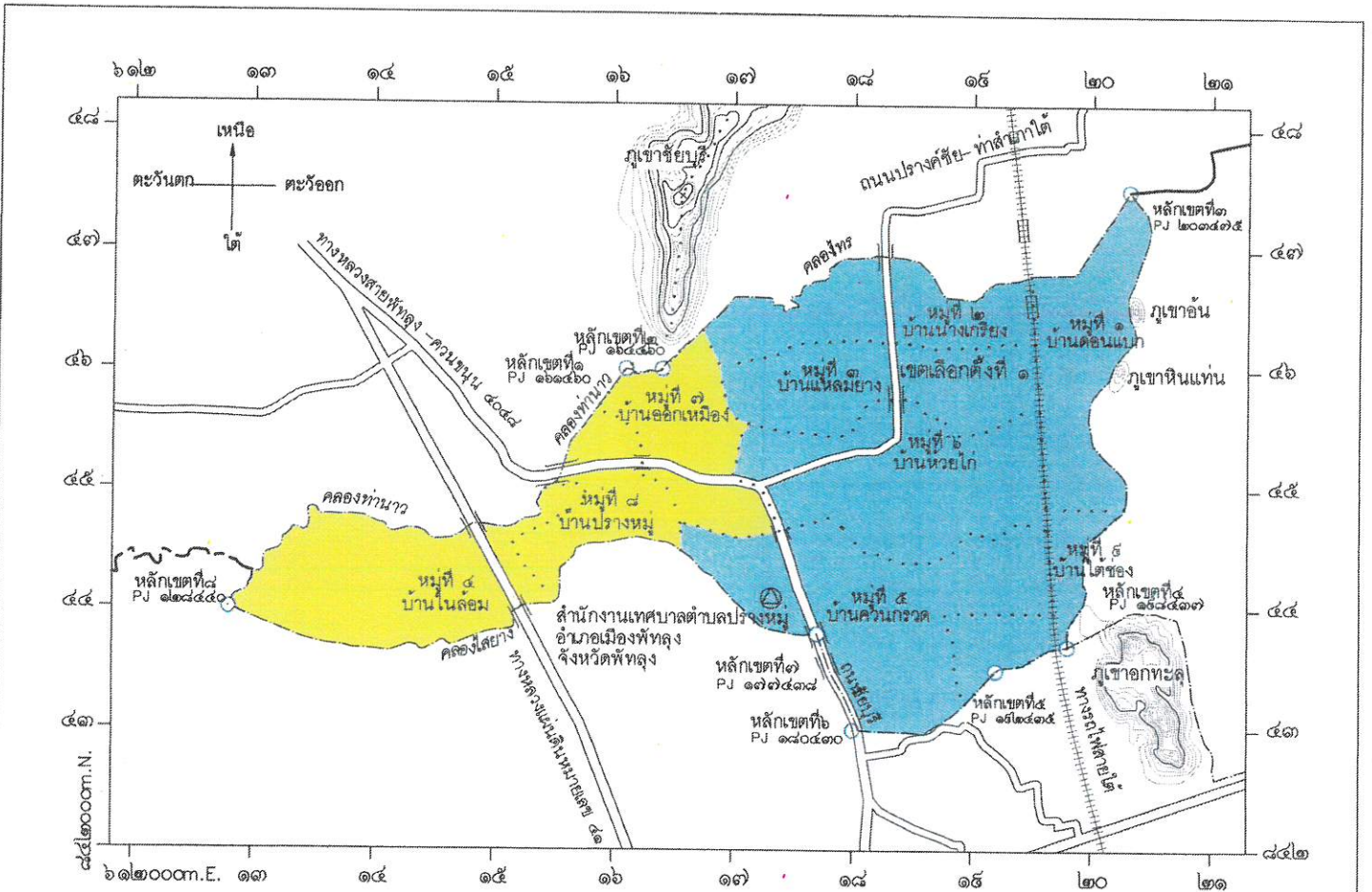
เขตเลือกตั้ง ที่	จำนวน สมาชิก	ท้องที่ที่ประกอบเป็นเขตเลือกตั้ง	จำนวนราษฎร	หมายเหตุ
๑	๖	หมู่ที่ ๒ บ้านนางเกรียง	๕๔๑	
		หมู่ที่ ๓ บ้านแหลมยาง	๔๐๒	
		หมู่ที่ ๖ บ้านห้วยไก่อ	๕๓๗	
		หมู่ที่ ๗ บ้านออกเหมือง	๑,๑๗๙	
		รวม	๒,๖๕๙	
๒	๖	หมู่ที่ ๑ บ้านดอนแบก	๑๐๙	
		หมู่ที่ ๔ บ้านในล้อม	๖๙๓	
		หมู่ที่ ๕ บ้านควนกรวด	๘๙๖	
		หมู่ที่ ๘ บ้านปรางหมู่	๖๗๔	
		หมู่ที่ ๙ บ้านใต้ช่อง	๒๗๕	
		รวม	๒,๖๕๗	
		รวมจำนวนราษฎร	๕,๓๐๖	

จิราพร

แผนที่เทศบาลตำบลปรางหมู
แสดงรูปแบบการแบ่งเขตเลือกตั้ง แบบที่ ๑

มาตราส่วน ๑ : ๕๐,๐๐๐

๐ ๐.๕ ๑ ๒ กิโลเมตร



เครื่องหมาย

- แนวเขตหมู่บ้าน
- ==== ทางหลวง ถนน ซอย
- +++++ ทางรถไฟ
- ==== สะพาน
- ⊖ ภูเขา ควน เนิน
- ⊙ สถานที่ราชการ

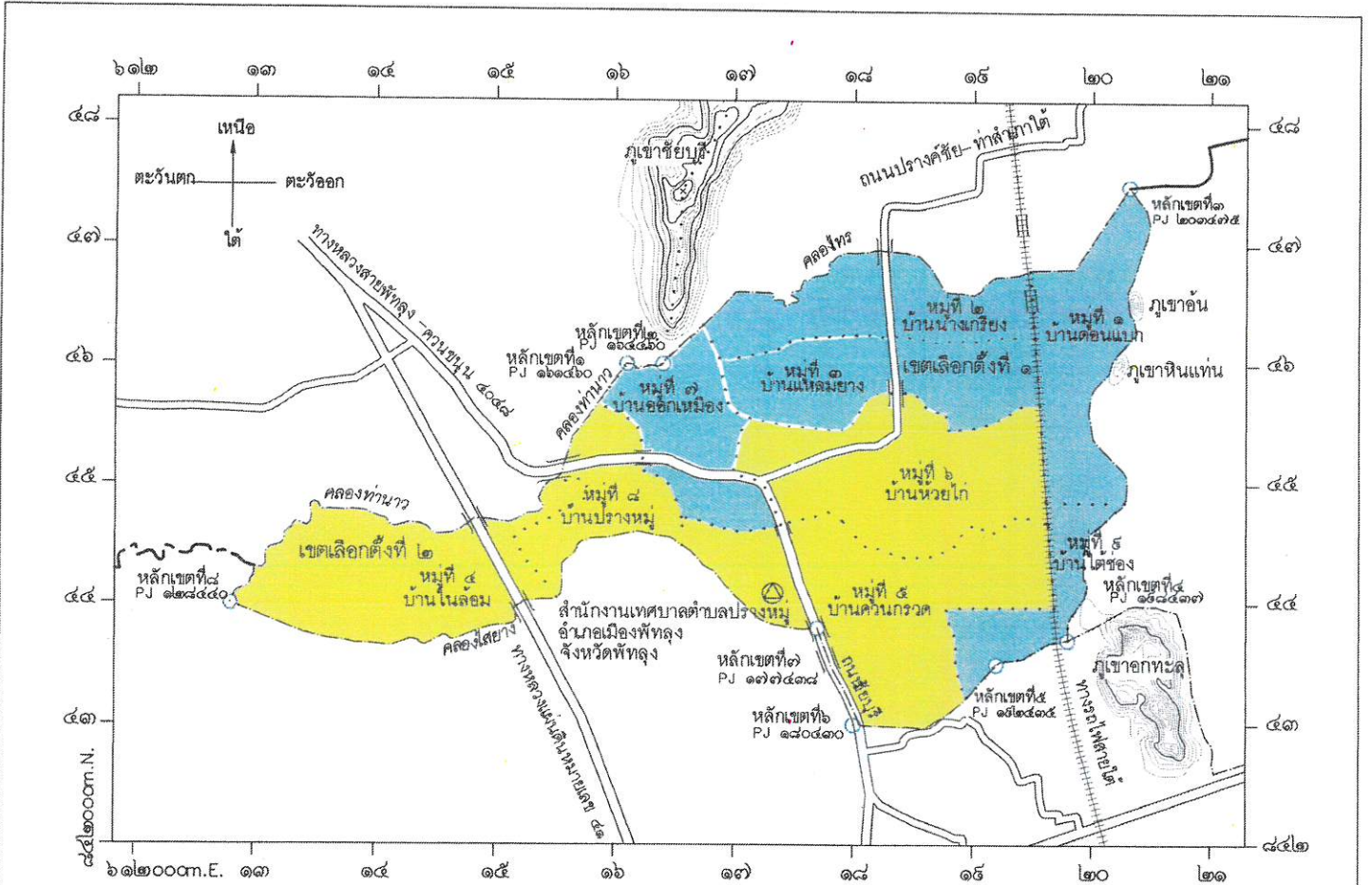
- เขตเลือกตั้งที่ ๑ ราษฎร ๒,๗๖๐ คน
- เขตเลือกตั้งที่ ๒ ราษฎร ๒,๕๔๖ คน

จ.ปราง




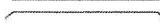




แผนที่เทศบาลตำบลปรางหมู่

แสดงรูปแบบการแบ่งเขตเลือกตั้ง แบบที่ ๒

มาตราส่วน ๑ : ๕๐,๐๐๐
 ๒ กิโลเมตร

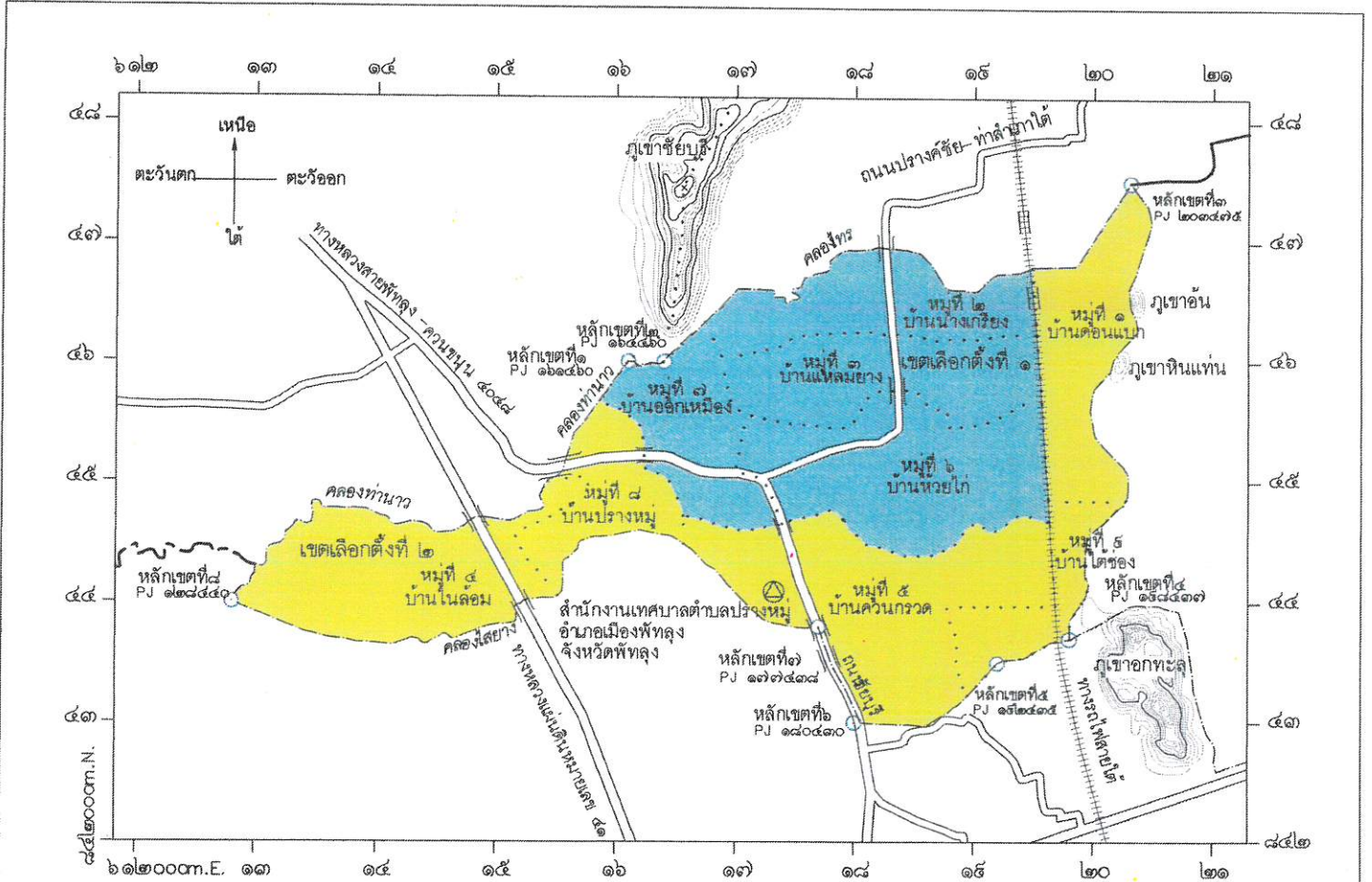


เครื่องหมาย

-  แนวเขตหมู่บ้าน
 -  ทางหลวง ถนน ซอย
 -  ทางรถไฟ
 -  สะพาน
 -  ภูเขา ควน เนิน
 -  สถานที่ราชการ
- | | |
|-------------------------------------------------------------------------------------|----------------------------------|
|  | เขตเลือกตั้งที่ ๑ ราษฎร ๒,๕๐๖ คน |
|  | เขตเลือกตั้งที่ ๒ ราษฎร ๒,๘๐๐ คน |
- จรัส

แผนที่เทศบาลตำบลปรางหมู
แสดงรูปแบบการแบ่งเขตเลือกตั้ง แบบที่ ๓

มาตราส่วน ๑ : ๕๐,๐๐๐
๐ ๐.๕ ๑ ๒ กิโลเมตร



เครื่องหมาย

- แนวเขตหมู่บ้าน
- ==== ทางหลวง ถนน ซอย
- ++++ ทางรถไฟ
- ==== สะพาน
- ⊕ ภูเขา ควน เนิน
- ⊙ สถานที่ราชการ

- เขตเลือกตั้งที่ ๑ ราษฎร ๒,๖๕๕ คน
- เขตเลือกตั้งที่ ๒ ราษฎร ๒,๖๔๖ คน

วิรัตน์